

# Kramfors Kommun

## Grundkarta över Sidensvansen 1\_3

Skala 1:1000  
Mätclass: III


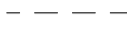











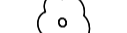
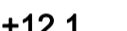


### Koordinatsystem

Plan: Sweref99 1715    Höjd: RH2000

### Grundkarta sammanställd:

Datum: 2025-09-29    Signatur: Katharina Karawajew

### Teckenförklaring

-  FASTIGHETSGRÄNS
-  VÄG
-  GÅNG- OCH CYKELVÄG
-  BOSTADSHUS (fasad, takkontur)
-  KOMPLEMENTBYGGNADER (fasad, takkontur)
-  SAMHÄLLSBYGGNAD, ÖVRIGA BYGGNADER
-  STAKET
-  HÖJDKURVA (1m; 5m)
-  GRÄNSPUNKT inmätt
-  GRÄNSPUNKT ej hittat
-  BELYSNINGSTOLPE
-  ELSKÅP
-  LÖVTRÄD
-  +12,1 MARKHÖJD INMÄTT
-  +14,0 NOCKHÖJD
-  18:5 REGISTERBETECKNING PÅ FASTIGHTE
-  BRUNNE TRAKTTXT

### FRAMSTÄLLNING

Ajournförelse och kontroll av kartan innanför aktuellt planområde är genomförd av tekniska avdelningen, Kramfors kommun

Grundkartan är upprättad genom utdrag ur primärkartans databas tillhörande Kramfors kommun och kompletterad i fält med geodetiska mätningar.

Rättigheter redovisas inom detaljplanområdet.

Aktualiseringsdatum fastighetsredovisning 2025-09-29

Aktualiseringsdatum kartdata 2025-09-29

Planområdet innehåller fastighetsgränser och detaljer med varierande kvalitet

