

Grundkarta över Mercurius 11 mfl

Kramfors Kommun

Skala 1:500

Mätklass: III

Koordinatsystem

Plan: Sweref99 1715 Höjd: RH2000

Grundkarta sammanställd:

upprättad 2022-11-21 reviderat 2024-08-21

Signatur: Katharina Karawajew

FRAMSTÄLLNING

Ajourföreling och kontroll av kartan innanför aktuellt planområde är genomförd av tekniska avdelningen, Kramfors kommun

Grundkartan är upprättad genom utdrag ur primärkartans databas tillhörande Kramfors kommun och kompletterad i fält med geodetiska mätningar.



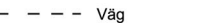


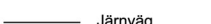


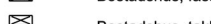
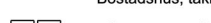
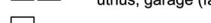
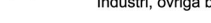





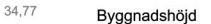

Rättigheter redovisas inom detaljplaneområdet.

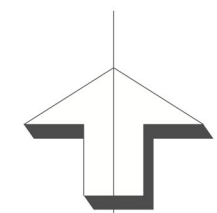
Aktualitetsdatum fastighetsredovisning 2024-08-21

Aktualitetsdatum kartdata 2024-08-21

Planområdet innehåller fastighetsgränser och detaljer med varierande kvalitet

Legend

-  Fastighetsgräns
-  Traktgräns
-  Väg
-  Kantsten
-  Räcke
-  Järnväg
-  Perron
-  Bostadshus, fasadliv
-  Bostadshus, takkontur
-  uthus, garage (fasad, takkontur)
-  Industri, övriga byggnader
-  Staket
-  Stödmur
-  Nivåkurvor
-  + 25,3 Aktuell markhöjd
-  x 35,34 Nockhöjd
-  34,77 Byggnadshöjd
-  8:41 Registerbeteckning på fastighet
-  Mercurius Trakttext



0 5 10 15 20 25
Meter 1:500

